

legenda

werksgrens
 inrichting waterpartij, zie inrichtingstekening
 rioolplan
 natuurvriendelijke oever
 - Pirus (Aucus effusus)
 - Grote Spijkroos (Spartanium erectum)
 - Grote Kattenstaart (Lythrum salicaria)
 - Kleine Spijkroos (Spartanium angustifolium)
 - Sneekruud (Pontederia cordata)
 - Gewone Dolherbenem (Galium palustre)
 - Zwambloem (Butomus umbellatus)
 - Gele waterkers (Rorippa amphibia)

wortelscherm
 contour groeiruimte met het aantal m3 per boom
 contour groeiruimte met het aantal m3 per boom

boom met boomcode
 code Latijnse naam orde grootte Nederlandse naam
 - SSC Salix x saepealis 'Chryso coma' 1e gele treurwilg
 - Ag Alnus glutinosa 1e zwarte eis
 - Ul Ulmus laevis 1e Fladderwilg
 - Pf Pterocarya fraxinifolia 1e Gewone vleugelhout
 - Sc Salix caprea 2e Beswilg

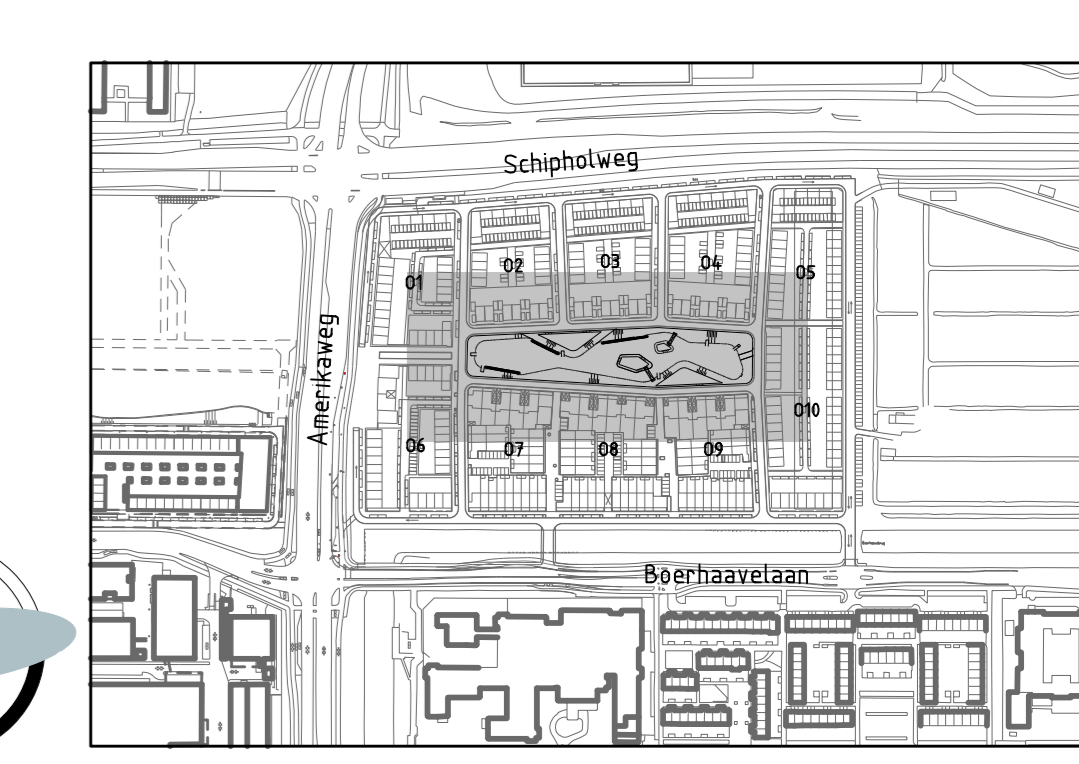
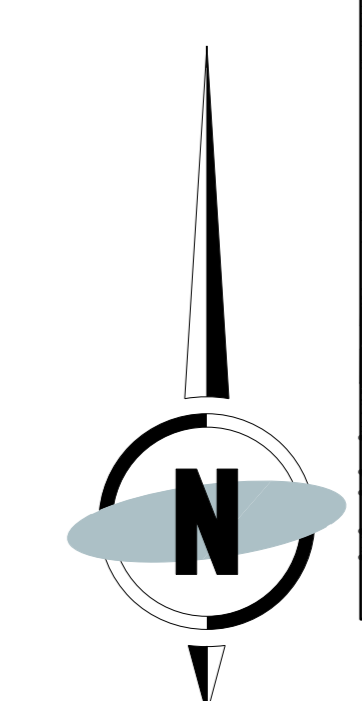
orde grootte kroon Ø10m kroon Ø8m kroon Ø6m
 1e 4-5-10 m 3-5-10 m 2,5-1,5 m

gazon
 Beet plukken Sneeuwvlokje (Galanthus nivalis) en Krokus (Crocus...)
 kruidenlaag bestaande uit
 - Margriet (Leucanthemum...)
 - Baerewortel (Tanacetum vulgare)
 - Sneeuwvlokje (Galanthus nivalis)
 - Krokus (Crocus...)
 - Gevleete dovenetel (Lamium maculatum)

waterlelie wit (Nymphaea alba)
 Gele lis (Iris pseudacorus)
 Aarvederkruud (Myriophyllum spicatum)
 Veenwortel (Persicaria amphibia)

solitaire heesters
 - SA Salix aurita
 - SC Salix cinerea
 - Ruc Ribes uva-ursi
 - Hhfa Hedera helix 'F. arborescens (struik)

verwachte eindhoogte
 22 m
 15-20 m
 15-20 m
 3-9 m



Plan in meters t.o.v. N.A.P., tenzij anders aangegeven.
 Meters in meters, tenzij anders aangegeven.

Ontwikkelingscombinatie 023

Haarlem - Vijverpark / H-023 Oost

Definitief ontwerp waterpartij

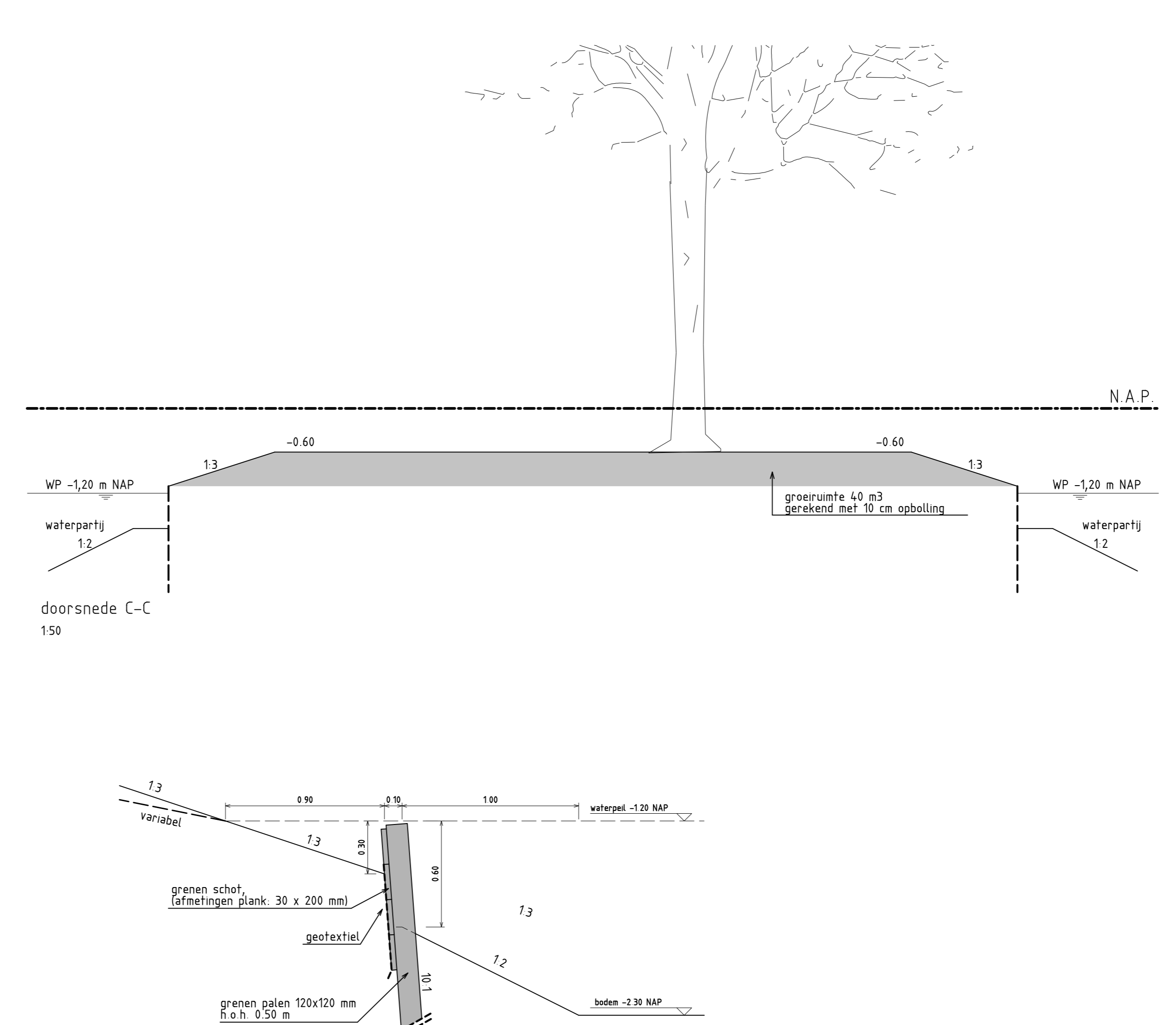
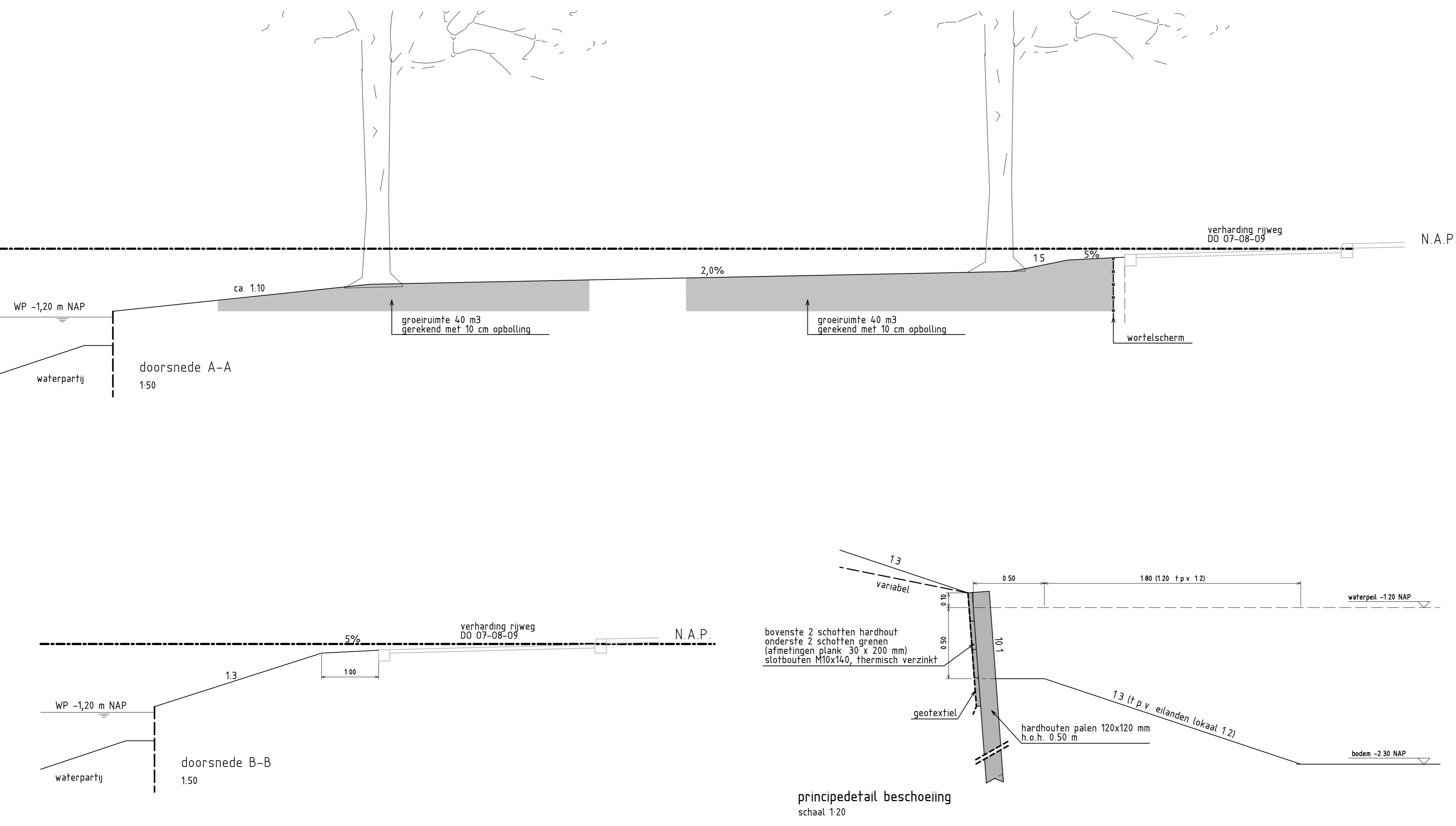
Groenplan

gemaakt door J.H.G. v.d. Zalm
 formaat A0x1
 schaal 1:200
 datum 26-04-2017

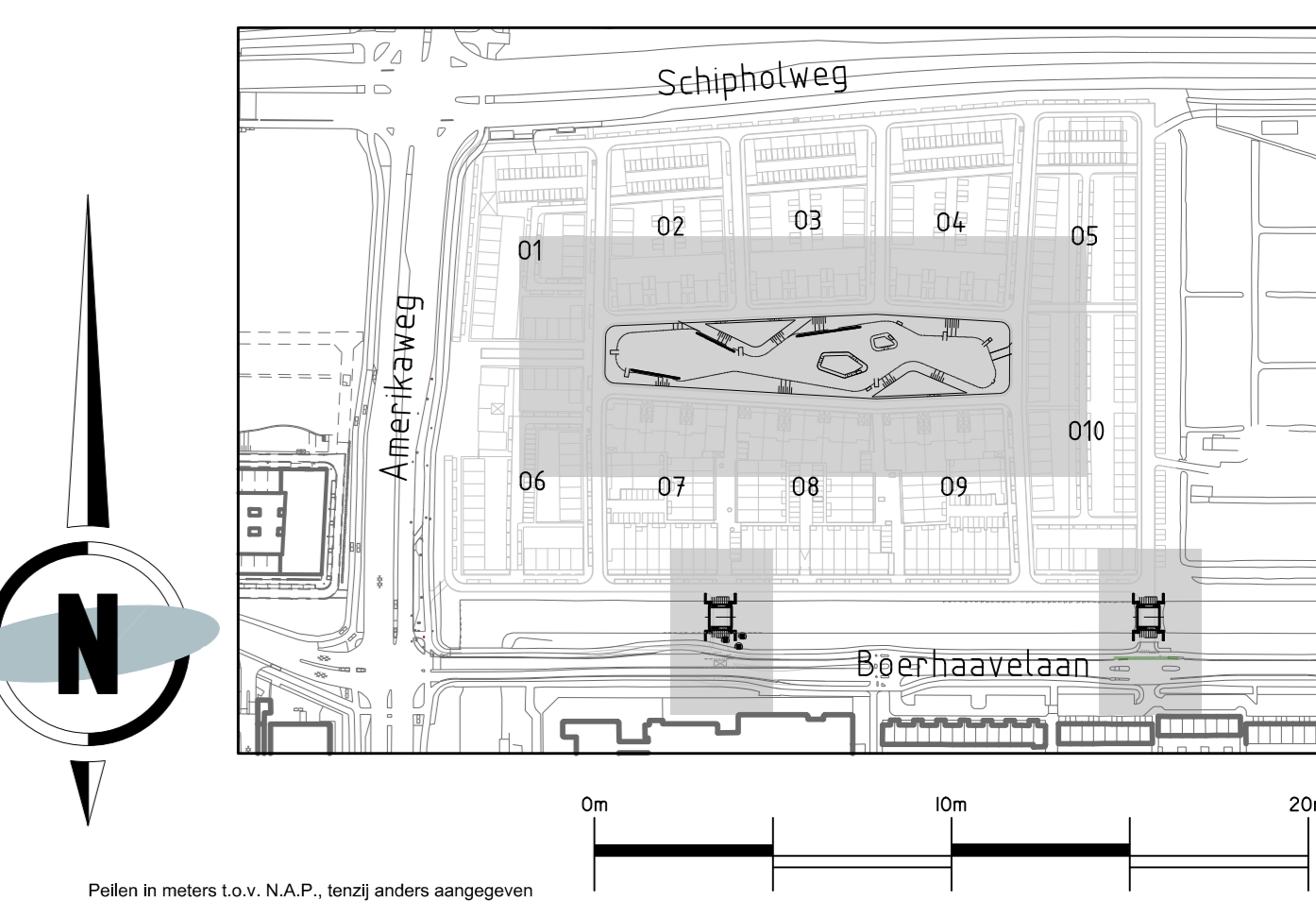
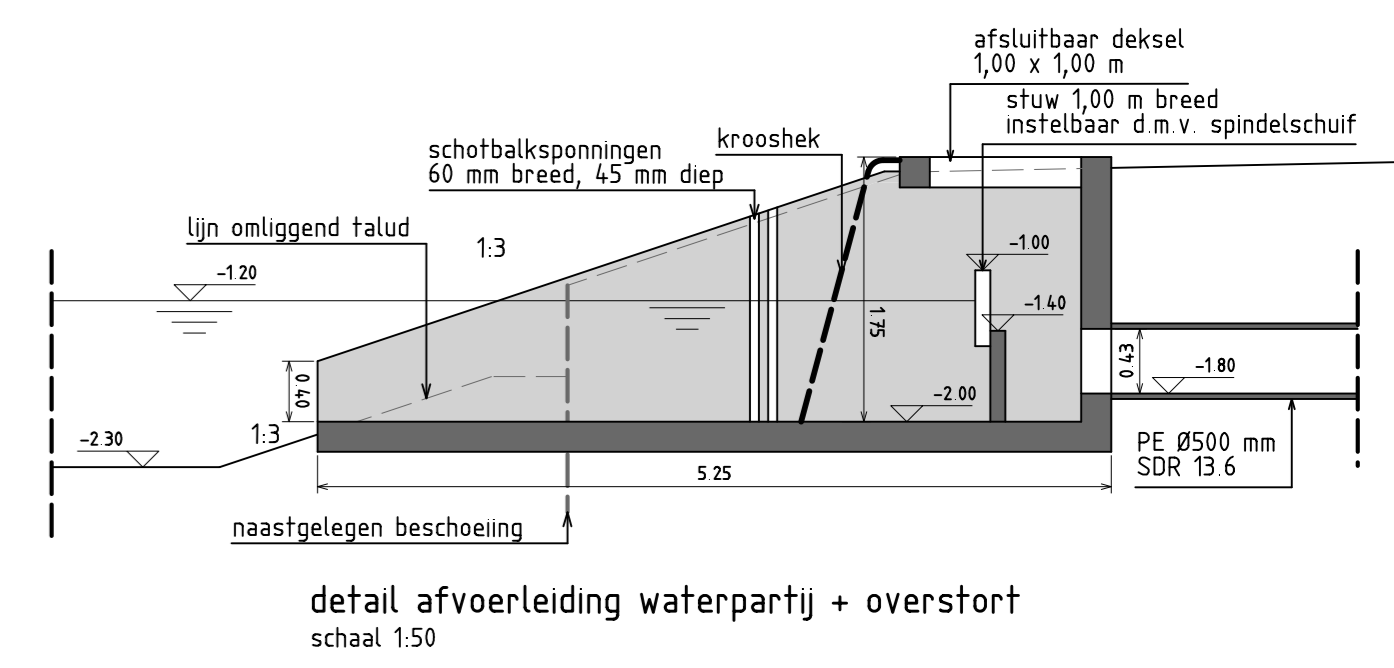
proj.nr. 5808
 soort DO
 bestelnr. 1

status definitief
 definitief

5808-DO2-GR-01



- legenda**
- werkgrens
 - inrichting overliggend gebied
 - beschouwing, zie detail
 - kopenden voorzien van kopschot
 - natuurvriendelijke oever, met waterlijn en met ondergrondse beschouwing, zie detail voor beplanting zie groenplan
 - bodem f.p.v. talud 1:3
 - 0.1%
 - hoogtes grondwerk
 - talud
 - geotextiel = stortsteen f.p.v. brug
 - fewateraatplaats ritterplaten
 - gras, zie groenplan
 - te planten boom, zie groenplan
 - te planten heesters, zie groenplan
 - waterlatie, zie groenplan
 - brug, inclusief funderingsplaat, zie losse bijgevoegde tekening
 - speelhoelsteel over het water (hoofdkabel 1,25 m boven water)
 - keel
 - boomstammen
 - speelplaats met nummer
 - S1 = 450 m2
 - S2 = 200 m2
 - S3 = 450 m2
 - oppervlak speelruimte
 - uitstroomvoorziening van HWA-riool, voorzien van kroeshek + dubbele schotbalkspinning
 - uitstroompunt inlaatvoorziening
 - overstortput Rijpland, zie detail
 - steiger, zie losse bijgevoegde tekening
 - genaai (onder voorbehoud, nodig bij het niet doorgaan van het nu geplande watersysteem)



Plan in meters t.o.v. N.A.P., tenzij anders aangegeven.
Maten in meters, tenzij anders aangegeven.

Ontwikkelingscombinatie 023

Haarlem - Vijverpark / H-023 Oost

Definitief ontwerp waterpartij

Inrichtingstekening

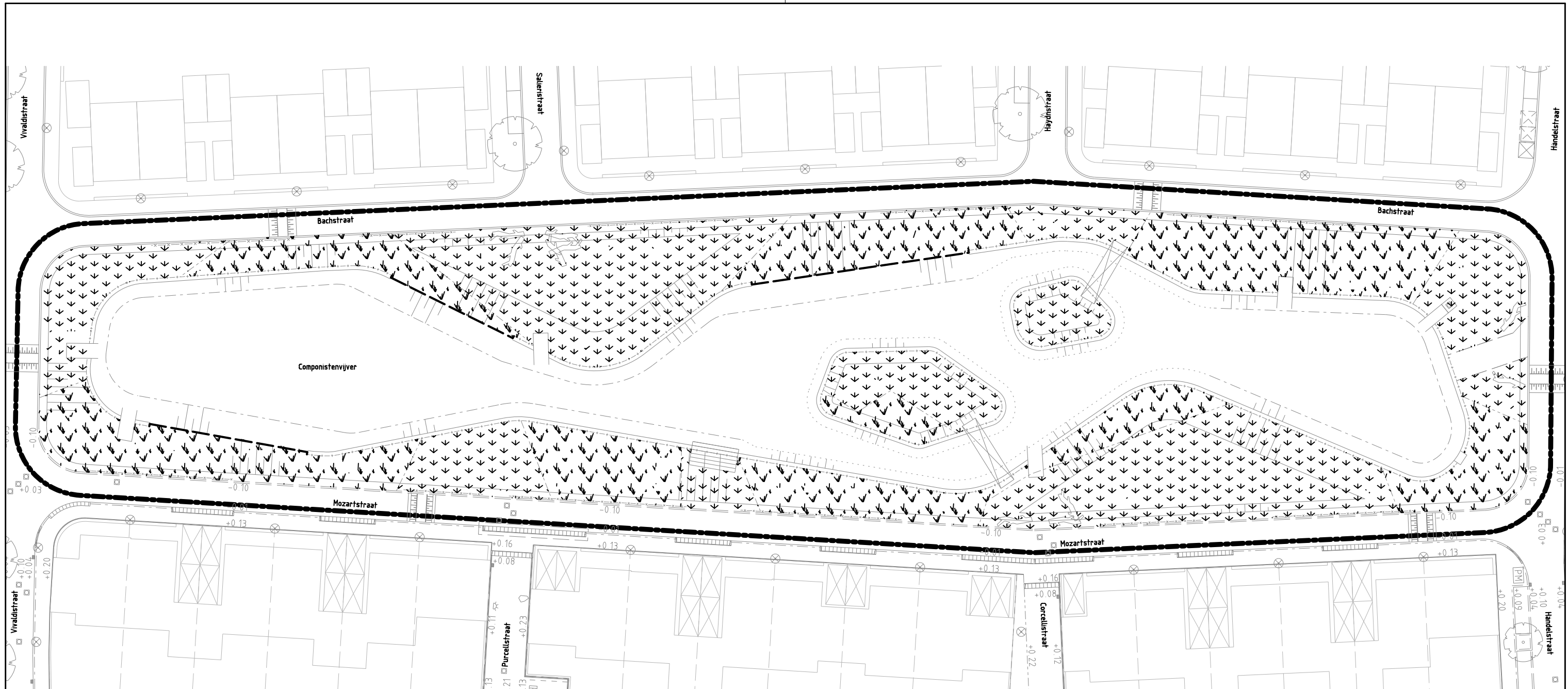
gemaakt door: J.H.G. v.d. Zalm
getekend door: J.H.G. v.d. Zalm
getekend door: J.H.G. v.d. Zalm
getekend door: J.H.G. v.d. Zalm

format: A0
schaal: 1:200
datum: 26-04-2017

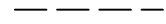
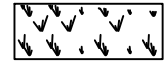
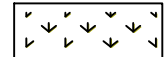
proj.nr.: 5808
soort: DO
best.: 1

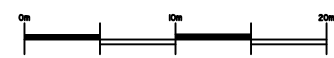
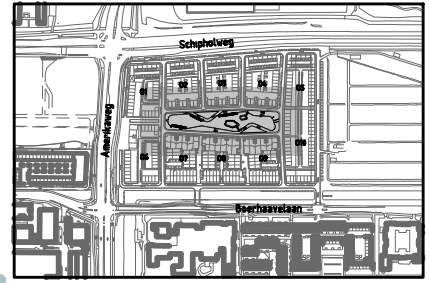
status: definitief
best.: 1

5808-DO2-WP-01



legenda

-  natuurvriendelijke oever
Houtige zaailingen uittrekken voor maaibeurt
even jaren: zuidkant maaien in de winterperiode
oneven jaren: noordkant maaien in de winterperiode
-  kruidenlaag
1x per jaar afmaaien in september
-  gras
standaard onderhoudsregime



Hoofden in meters LooV, N.A.P., tenzij anders aangegeven
Aantal in meters, tenzij anders aangegeven

Ontwikkelingscombinatie 023		WATERP.A.S. CORREL. BUREAU	
Haarlem -Vijverpark / H-023 Oost	MBL d.d. omschrijving	proj.nr.	5808
Beheer waterpartij		soort	DO
		datum	05-06-2018
Groenplan		status	definitief
gemaakt door K. Grimbergen	formaat A3	schaal 1:500	teken 5808-DO2-BH-01